



# PLAN DE BORNAGE

Département du Pas de Calais

Section AC

RINXENT

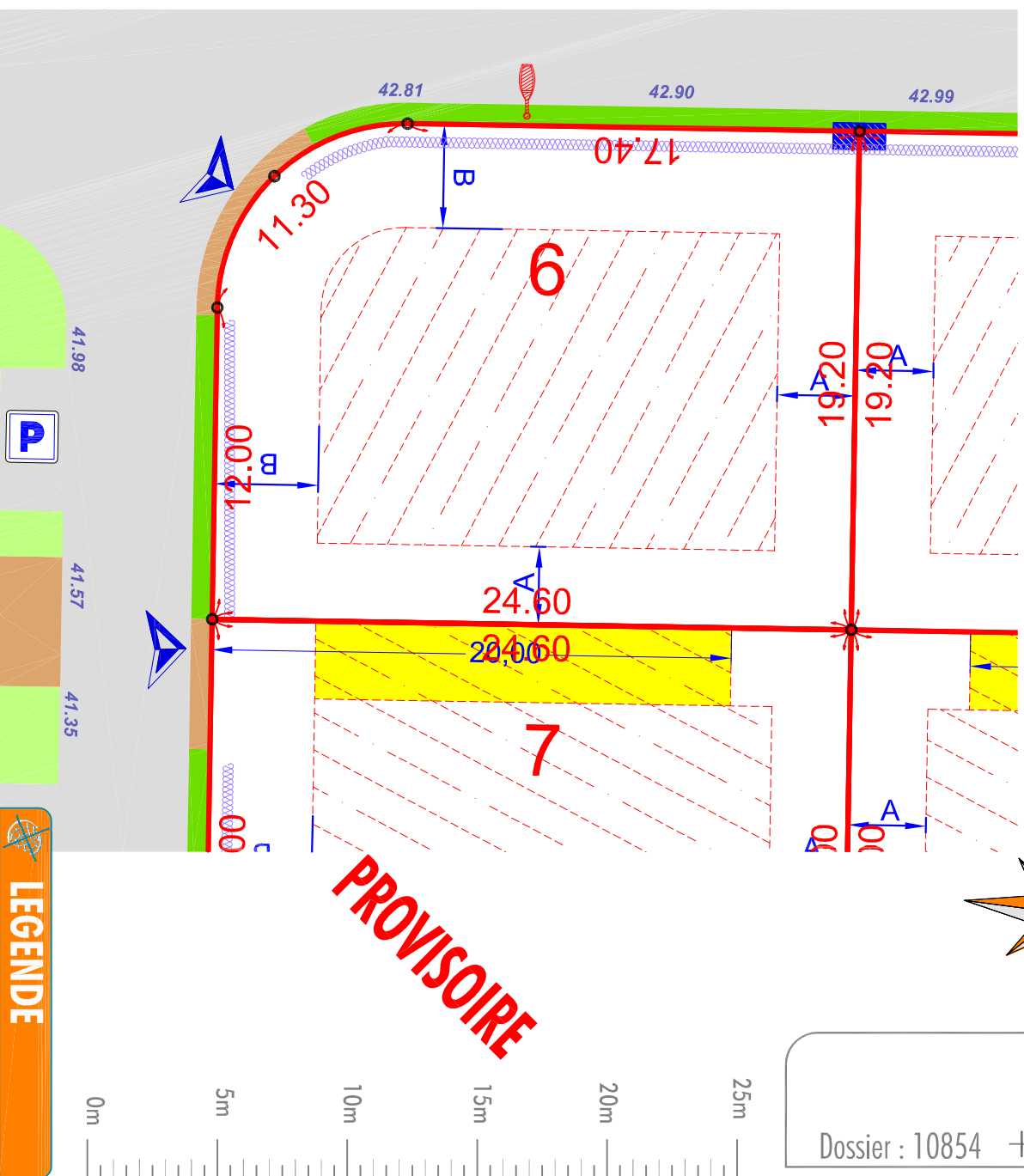
Rue Pasteur

Numéro 266,287,275

Surface 461 m<sup>2</sup>

## LOT 6

Le document (Plan de bornage) fixant définitivement les limites de propriété sera fourni après bornage effectif. Les cotes périmétriques et les surfaces des lots seront définitives uniquement après bornage.



**LEGENDE**

- Sommet caractéristique du lot
- XXX- Cotation du périmètre du lot

Auteur		Vérificateur	
db		DB	
Visa :		Visa :	

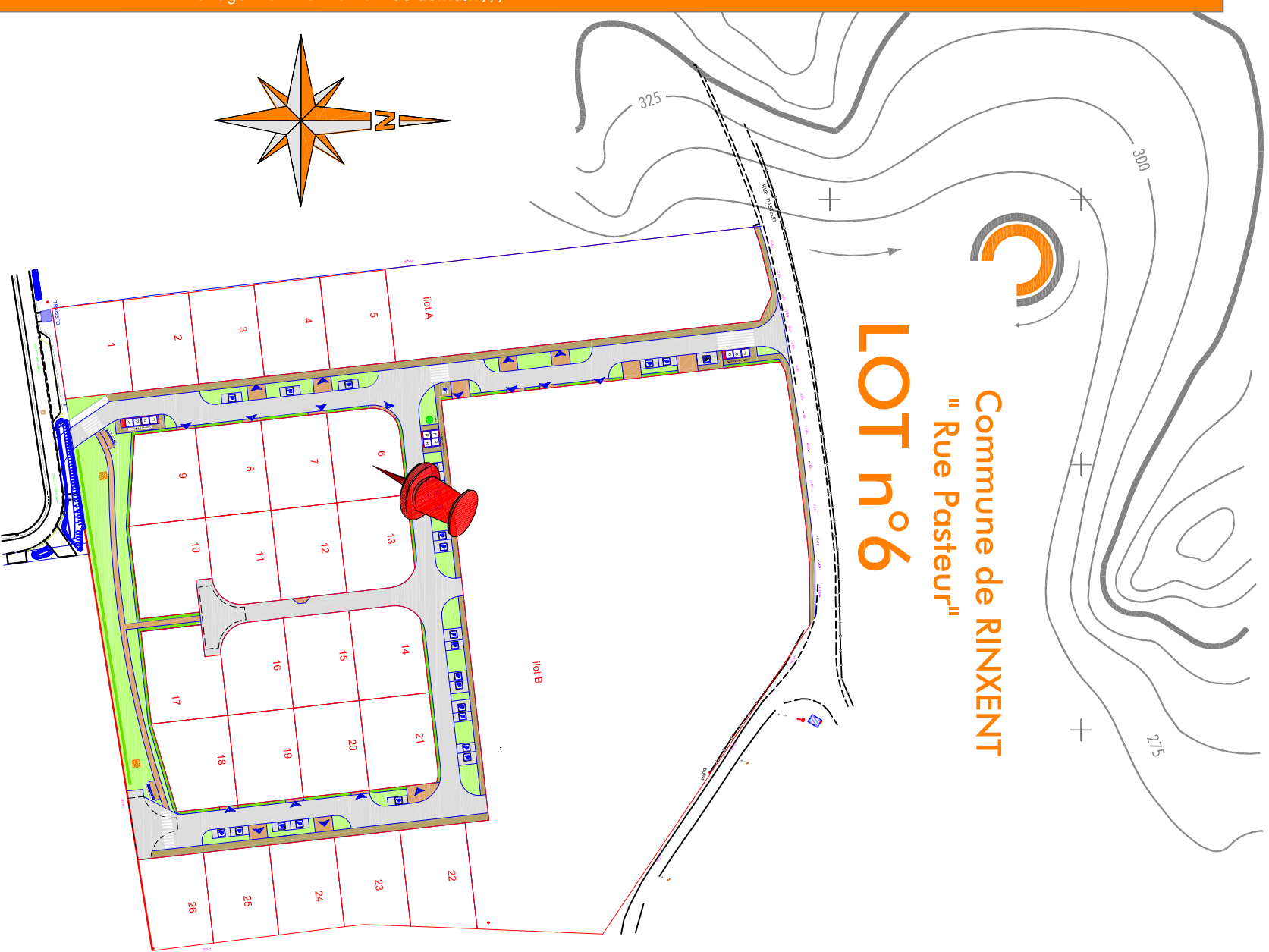
Nous attirons l'attention des acquéreurs sur les contraintes réglementaires et techniques incluses dans le permis d'aménager qui ne peuvent être reprises sur le présent document.  
**Le géomètre et l'aménageur se déchargent de toute responsabilité sur la non prise en compte de ces contraintes.**  
 Pour une bonne compréhension des éléments figuratifs et de la légende, ce document a été réalisé en couleur.

Aménager l'environnement de demain ///

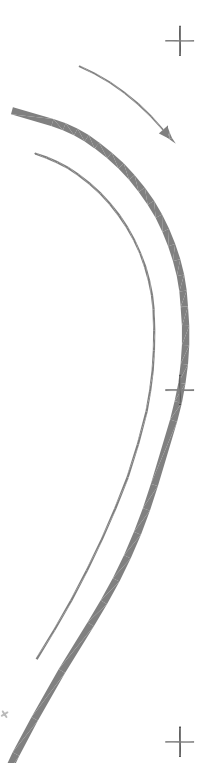


Commune de RINXENT  
" Rue Pasteur"

## LOT n°6



## PLAN DE LOCALISATION



**SOPAL**  
 TERRAINS A BÂTIR  
 FORKINGHAM  
 17 rue de la Mairie  
 Tél : 03 20 81 94 14

