



PLAN DE BORNAGE

Département du Pas de Calais

RINXENT

Rue Pasteur
III

Section

AC

Numéro

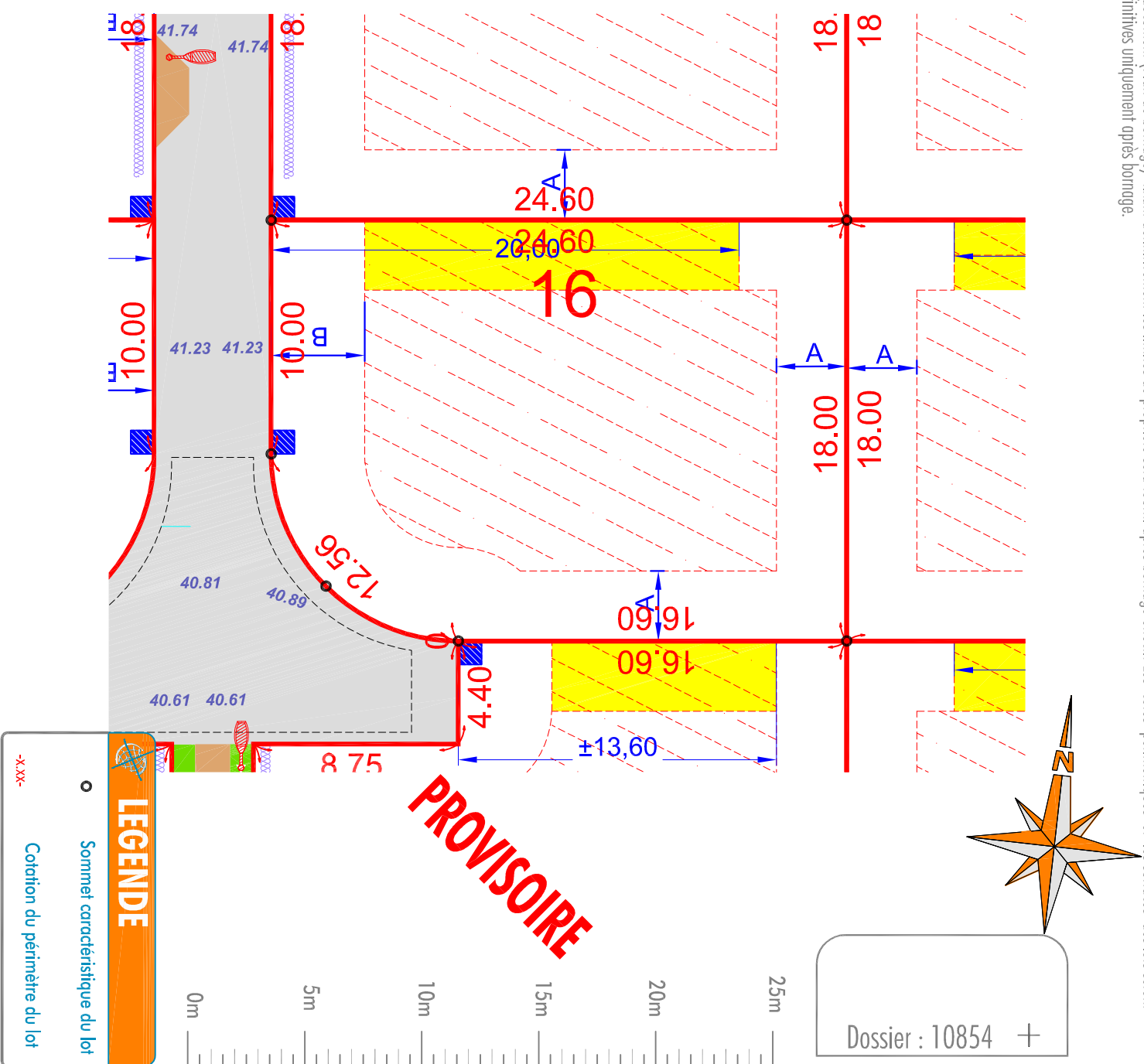
256

Surface

429m²

LOT 16

Le document (Plan de bornage) fixant définitivement les limites de propriété sera fourni après bornage effectif. Les cotés périmétriques et les surfaces des lots seront définitives uniquement après bornage.



LEGENDE

- o Sommet caractéristique du lot
- xxx- Cotation du périmètre du lot

Nous attirons l'attention des acquéreurs sur les contraintes réglementaires et techniques incluses dans le permis d'aménager qui ne peuvent être reprises sur le présent document.
Le géomètre et l'aménageur se déchargent de toute responsabilité sur la non prise en compte de ces contraintes.

Pour une bonne compréhension des éléments figuratifs et de la légende, ce document a été réalisé en couleur.

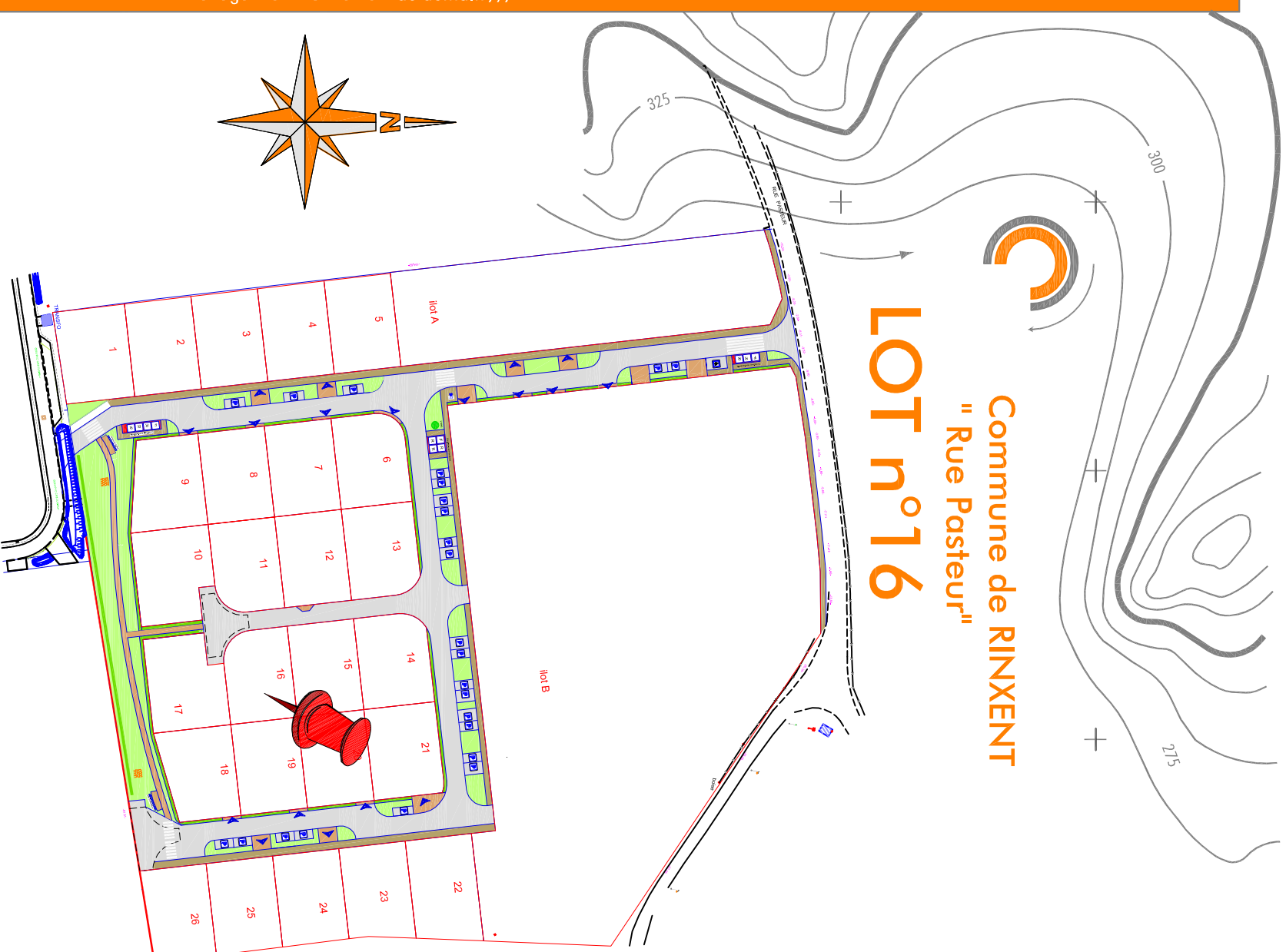
Auteur	Vérificateur
db	DB
Visa :	Visa :

Aménager l'environnement de demain ///

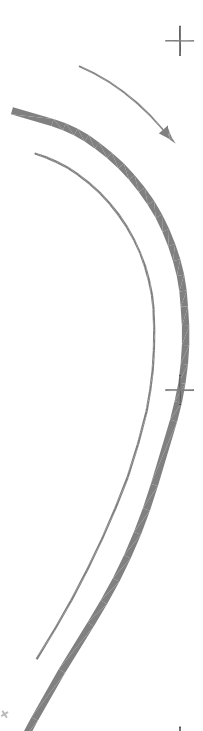


Commune de RINXENT
" Rue Pasteur"

LOT n°16



PLAN DE LOCALISATION



SOPAL

TERRAINS A BÂTIR

FORÉRIER
Tél : 03 20 81 94 14

dbh
Géomètre Expert & Ingénieur